







LEGENDE

-  Räumliche Grenze des Geltungsbereichs

- Gemarkung: Meckbach
- Flur: 5
- Flurstücke: 2 (39.894m²)
- 3/5 (21.000m²)
- 64 (717m²)

- Gesamtgröße: 61.611m²

-  Extensives Grünland
-  Einjährige Blühfläche 10.000 m² CEF-Maßnahme
-  Fünfjährige Saumbiotope 10 m breit
-  Einzug Rasenweg und Umwandlung in Wiese/Weide/ Laubfroschtümpel
-  Laubfroschtümpel 1000m², 0,5 bis 1 m tief
-  Einzäunung mit Robinienpfählen (Abstand ca. 12 m + Elektrozaun mobil mit 1 - 3 Litzen)

Nutzungseinschränkungen und Mindestpflege

- Keine organische und mineralische Düngung
- Kein Pestizideinsatz
- Keine Narbenerneuerung
- Kein Abschleifen der Wiesen nach dem 01.04. eines Jahres
- Mindestens 1. Schnitt zwischen dem 01.07-31.08. auf 50% der Teilflächen mit abräumen des Mähgutes
- Alternativ ab 01.08. Beweidung mit 0,5 GV/ha
- Bereitstellung einer Mutterkuhherde für die Vertragslaufzeit
- Mindestens einmalige Nachmahd der Feucht- und Nasswiesenfläche mit abräumen des Mähgutes
- Verhinderung einer Verbuschung der Gewässerränder durch Weidenbewuchs durch mindestens einmalige Mahd mit Abtransport des Mähgutes
- Instandhaltung der Zaunanlage

Gemeinde Ludwigsau



**3.Änderung des
Bebauungsplanes Nr.16
"Industriegebiet Mecklar-Meckbach"
der Gemeinde Ludwigsau,
Planteil B (Planung)**

Planverfasser:
Bürogemeinschaft für Landschaftsplanung
und Gewässerrenaturierung
Wacker & Eberhardt
Zum Kegelsköpfchen 9
36199 Rotenburg a.d.Fulda

Datum: September 2019
Maßstab: 1:2.500