








LEGENDE

-  Räumliche Grenze des Geltungsbereichs (ca. 28 ha)
-  Abgrenzung Neugestaltung des Recyclinghofes (ca. 2.600 m²)
-  Abgrenzung abfallwirtschaftliche Tätigkeit (ca. 58.000 m²)
-  Abgrenzung Installation PV-Anlage (1. Bauabschnitt auf fertig gestalteter Deponiefläche, ca. 63.000 m²)
-  Abgrenzung PV Freiflächenanlage (2. Bauabschnitt nach derzeit laufender Verfüllung und Gelände-modellierung, ca. 124.000 m²)
-  Abgrenzung Betriebs- und Verwaltungsgebäude (ca. 2.100 m²)
-  Vorhandene Einzäunung

- Entwurf -

Auftraggeber: **Abfallwirtschafts-Zweckverband
Landkreis Hersfeld - Rotenburg**

Projekt: **"Kreismülldeponie Am Mittelrück"
Gemeinde Ludwigsau - Meckbach**



Bürogemeinschaft für
Landschaftsplanung und
Gewässerrenaturierung
Wacker + Eberhardt
Zum Kegelsköpfchen 9
36199 Rotenburg / Braach

Planinhalt: **Planung**

Auftraggeber:
Abfallwirtschafts-Zweckverb.
Landkreis Hers. - Rotenburg
Kleine Industriestraße 6
36251 Bad Hersfeld

Auftragnehmer:
Bürogemeinschaft für
Landschaftsplanung und
Gewässerrenaturierung

Ausfertigung: 02/26

Maßstab: 1: 5.000

Blatt: 3