











LEGENDE

-  Räumliche Grenze des Geltungsbereichs (ca. 28 ha)
-  Aktuelle Betriebsfläche des AZV auf Grundlage unterschiedlicher Einzelgenehmigungen
-  Vorhandene Gebäude oder Gebäudeteile
-  Vorhandene Einzäunung
-  Vorhandene Stromleitung EAM
-  Vorhandene Leitung Telekom
-  Vorhandene Gasleitung
-  Höhenschichtlinien

- Entwurf -

Auftraggeber: Abfallwirtschafts-Zweckverband Landkreis Hersfeld - Rotenburg		
Projekt: "Kreismülldeponie Am Mittelrück" Gemeinde Ludwigsau - Meckbach	 Bürogemeinschaft für Landschaftsplanung und Gewässerrenaturierung Wacker + Eberhardt Zum Kegelsköpfchen 9 36199 Rotenburg / Braach	
Planinhalt: <div style="text-align: center; font-weight: bold; font-size: 1.2em;">Bestand</div>		
Auftraggeber: Abfallwirtschafts-Zweckverb. Landkreis Hers. - Rotenburg Kleine Industriestraße 6 36251 Bad Hersfeld	Auftragnehmer: Bürogemeinschaft für Landschaftsplanung und Gewässerrenaturierung	Ausfertigung: 02/26 <hr/> Maßstab: 1: 5.000 <hr/> Blatt: 2